

Biodiversitätsförderung auf dem Landwirtschaftsbetrieb – Wegleitung

1

Inhalt

Anforderungen des ÖLN an die Biodiversitätsförderung: Anrechenbarkeit und Beitragsberechtigung	2
Anforderungen an die Biodiversitätsförderung	2
Allgemeine Voraussetzungen an die Qualitätsstufen und die Vernetzung	3
Wiesen	6
Weiden und Sömmerungsgebiet	8
Acker	10
Gehölz	14
Dauerkulturen	18
Andere	20

Rechtsverbindlichkeit

Für alle Vollzugsfragen zur Biodiversitätsförderung gelten die Direktzahlungsverordnung und die kantonalen Anforderungen für die Vernetzung. Die Anwendung der Tipps ist freiwillig.

Grundanforderungen und Qualitätsstufen Voraussetzungen – Auflagen – Beiträge

Ziele der Biodiversitätsförderflächen

Biodiversitätsförderflächen bereichern die Landschaft mit Elementen wie Hecken, artenreichen Wiesen, Hochstamm-Feldobstbäumen und anderen naturnahen Lebensräumen.

Ziele und Inhalt des Dokuments

Die Wegleitung informiert Betriebsleiter und Betriebsleiterinnen sowie Beratungskräfte über Aktuelles im Bereich der Biodiversitätsförderung und unterstützt sie beim Umsetzen der Direktzahlungsverordnung (DZV). Zudem gibt sie in knapper Form Tipps zur sachgerechten Anlage und Pflege naturnaher Lebensräume. Die Tipps tragen dazu bei, die Flächen aufzuwerten und damit ihren Wert für die Biodiversität zu erhöhen.

An wen richtet sich das Dokument?

- Betriebe, die den ökologischen Leistungsnachweis (ÖLN) erfüllen wollen und somit Biodiversitätsförderflächen (BFF) anlegen müssen.
- Betriebe, die Anspruch auf Biodiversitätsbeiträge gemäss DZV haben oder an zusätzlichen Beiträgen für ihre BFF interessiert sind.
- Beratungskräfte, Organisationen und Personen, die mit der Umsetzung der DZV zu tun haben und/oder an der Biodiversitätsförderung interessiert sind.

Anforderungen des ÖLN an die Biodiversitätsförderung: Anrechenbarkeit und Beitragsberechtigung

Anteil der BFF an der landwirtschaftlichen Nutzfläche (LN)

- Der Anteil an BFF muss mindestens 7 Prozent der ohne Spezialkulturen belegten LN und 3,5 Prozent der mit Spezialkulturen belegten LN ausmachen.
- Nützlingsstreifen (Produktionssystembeiträge) können an die 3,5 bzw. 7 Prozent BFF angerechnet werden.
- Der Anteil der Hochstamm-Feldobstbäume sowie der einheimischen standortgerechten Einzelbäume und Alleen darf maximal die Hälfte des verlangten Mindestanteils an BFF betragen. Artenreiche Grün- und Streueflächen im Sömmerungsgebiet sind nicht an den Anteil an BFF anrechenbar.
- Betriebe mit Flächen im Ausland müssen die obgenannten 3,5 bzw. 7 Prozent bezogen auf ihre inländische LN im Inland erfüllen.

Maximale Entfernung

- Die BFF müssen auf der Betriebsfläche in einer maximalen Fahrdistanz von 15 km zum Betriebszentrum oder zu einer Produktionsstätte liegen und im Eigentum oder auf dem Pachtland des Bewirtschafters oder der Bewirtschafterin sein.

Aufzeichnungen

- Sämtliche BFF des Betriebs (auch die nicht beitragsberechtigten) mit Ausnahme der Bäume müssen auf einem Übersichtsplan oder einer Karte eingezeichnet sein.

Wiesenstreifen entlang von Wegen und Strassen

- Entlang von Wegen und Strassen sind Wiesenstreifen von mindestens 0,5 m Breite zu belassen. Auf diesen dürfen keine Dünger und keine Pflanzenschutzmittel ausgebracht werden.

Pufferstreifen entlang von Oberflächengewässern, Hecken, Feld- und Ufergehölzen sowie Waldrändern und Pufferzonen um Inventarflächen gemäss NHG

- Siehe Kasten auf Seite 5.

Objekte in Inventaren von nationaler Bedeutung

- Flachmoore, Amphibienlaichgebiete und Trockenwiesen und -weiden von nationaler Bedeutung müssen nach den Vorschriften bewirtschaftet werden, wenn sie für den Bewirtschafter bzw. die Bewirtschafterin durch eine Vereinbarung zwischen Bewirtschafter / Bewirtschafterin und Kanton, durch eine Verfügung oder in einem Nutzungsplan verbindlich ausgeschlossen sind.

Anforderungen an die Biodiversitätsförderung

Betrieb

Folgende Personen können Biodiversitätsbeiträge beziehen, wenn sie den ÖLN erfüllen:

- BewirtschafterInnen, die einen Betrieb führen und ihren zivilrechtlichen Wohnsitz in der Schweiz haben. Sie dürfen das 65. Altersjahr noch nicht vollendet haben und müssen die Anforderungen der DZV an die Ausbildung bzw. Erfahrung erfüllen.
- Natürliche Personen und Personengesellschaften, die den Betrieb einer Aktiengesellschaft (AG), einer Gesellschaft mit beschränkter Haftung (GmbH) oder einer Kommanditaktiengesellschaft (Kommandit-AG) mit Sitz in der Schweiz als SelbstbewirtschafterIn führen, sofern sie im Besitz der nach DZV geforderten Mehrheit an Kapital und Stimmrechten verfügen.
- Juristische Personen mit Sitz in der Schweiz, Kantone und Gemeinden, die BewirtschafterIn des Betriebs sind.

Nicht beitragsberechtigt sind Flächen

- Ausserhalb der LN, davon ausgenommen sind artenreiche Grün- und Streueflächen im Sömmerungsgebiet.
- Im Ausland.
- Die mit Baumschulen, Forstpflanzen, Christbäumen, Zierpflanzen, Hanf oder Gewächshäusern mit festem Fundament belegt sind.
- In Biotopen von nationaler, regionaler oder lokaler Bedeutung, für welche Auflagen nach NHG bestehen, ohne dass mit den BewirtschafterInnen/GrundeigentümerInnen eine Vereinbarung zur Abgeltung abgeschlossen ist.
- Die als Wendestreifen für die Bewirtschaftung von angrenzenden Flächen benutzt werden.
- Die durch unsachgemässe Bewirtschaftung oder durch vorübergehende nicht landwirtschaftliche Nutzung in ihrer Qualität beeinträchtigt werden (z.B. Nutzung als Parkplatz für eine Festveranstaltung, Traktor-Pulling, Zwischenlagerung von Siloballen, Hofdüngern oder Kompost, Feldrandkompostierung).

Weder anrechenbar noch beitragsberechtigt sind


- Flächen oder Teilflächen mit einem hohen Besatz an Problempflanzen (z.B. Blacken, Ackerkratzdisteln, Flughäfer, Quecken oder invasive Neophyten).
- Bauland, das nach dem 31. Dezember 2013 ausgeschieden wurde.
- Erschlossenes Bauland, das vor dem 31. Dezember 2013 ausgeschieden wurde.
- Flächen im ausgemachten Bereich von Eisenbahnen und öffentlichen Strassen.
- Flächen mit Photovoltaik-Anlagen.
- Flächen, deren Hauptzweckbestimmung nicht die landwirtschaftliche Nutzung ist, namentlich innerhalb von Golf-, Camping-, Flug- und militärischen Übungsplätzen.

Allgemeine Voraussetzungen an die Qualitätsstufen und die Vernetzung

Qualitätsstufe I

- Minimale Voraussetzungen und Auflagen an die Anrechenbarkeit und Beitragsberechtigung der Flächen als BFF Qualitätsstufe I.
- Die Anforderungen an die Qualitätsstufe I sind in diesem Dokument beschrieben.
- Zur mechanischen Bekämpfung von Problempflanzen kann der Kanton Ausnahmen von den Bewirtschaftungsvorgaben zu Schnittzeitpunkt und Schnitthäufigkeit bewilligen.
- Der Einsatz von Steinbrechmaschinen ist verboten.
- Minimale Verpflichtungsdauer: 8 Jahre (Ausnahmen: Bunt- und Rotationsbrachen, Säume auf Ackerland, Ackerschonstreifen, Nützlingsstreifen, Getreide in weiter Reihe, Hochstamm-Feldobstbäume, einheimische standortgerechte Einzelbäume und Alleen).
- Werden die Beitragsansätze für die Qualitätsstufe I oder II gesenkt, kann der/die BewirtschafterIn melden, dass er/sie ab dem Jahr der Beitragssenkung auf die weitere Teilnahme verzichtet.
- Der Kanton kann eine verkürzte Mindestdauer bewilligen, wenn andernorts die gleiche Fläche als BFF/Nützlingsstreifen angelegt wird und damit die Biodiversität oder der Schutz von Wasser und Boden besser gefördert wird.

Qualitätsstufe II

- Flächen, welche die Anforderungen an die Qualitätsstufe I erfüllen und die erforderliche botanische Qualität oder Strukturen zur Förderung der Biodiversität aufweisen, können Beiträge für die Qualitätsstufe II erhalten. Das AGRIDEA-Merkblatt  «Biodiversitätsfördernde Strukturen in der Landwirtschaft» gibt eine Übersicht über mögliche Strukturen und Anforderungen.
- Diese Flächen erhalten ebenfalls die entsprechenden Beiträge für die Qualitätsstufe I.
- Handelt es sich bei den BFF um Flachmoore, Trockenwiesen und -weiden oder Amphibienlaichgebiete von nationaler Bedeutung, so wird davon ausgegangen, dass die botanische Qualität oder die für die Biodiversität förderlichen Strukturen vorhanden sind. Diese Flächen können ebenfalls Beiträge für die Qualitätsstufe II erhalten.
- Die Kriterien des Bundes zur Erhebung der botanischen Qualität und der Strukturen sind in diesem Dokument beschrieben. Aufgrund regionaler Besonderheiten können diese Kriterien durch die Kantone angepasst werden (ausgenommen bei artenreichen Grün- und Streueflächen im Sömmerungsgebiet). Kontaktieren Sie die kantonale Fachstelle für Landwirtschaft oder Naturschutz für die kantonalen Anforderungen.
- Die Teilnahme ist freiwillig. BewirtschafterInnen reichen ein schriftliches Gesuch beim Kanton ein, wenn sie vermuten, dass eine BFF die Kriterien für die Qualitätsstufe II erfüllen könnte (Überprüfung durch eine Fachperson, je nach Kanton kostenpflichtig).
- Minimale Verpflichtungsdauer: 8 Jahre.
- Werden die Beitragsansätze für die Qualitätsstufe I oder II gesenkt, kann der/die BewirtschafterIn melden, dass er/sie ab dem Jahr der Beitragssenkung auf die weitere Teilnahme verzichtet.

Vernetzung

- Um Vernetzungsbeiträge zu erhalten, muss eine BFF:
 - Die Anforderungen des Kantons an die Vernetzung von BFF erfüllen;
 - Nach den Vorgaben eines vom Kanton genehmigten regionalen Vernetzungsprojekts angelegt und bewirtschaftet werden.
- Ein Vernetzungsprojekt dauert 8 Jahre, vorbehaltlich Änderungen der rechtlichen Grundlagen.
- Die Beiträge für die Qualitätsstufen I und II sind mit dem Vernetzungsbeitrag kumulierbar.
- Werden die Beitragsansätze für Qualitätsstufe I, II oder Vernetzung gesenkt, kann der/die BewirtschafterIn melden, dass er/sie ab dem Jahr der Beitragssenkung auf die weitere Teilnahme verzichtet.

Bundesgesetz über den Natur- und Heimatschutz (NHG)

- Um zu erfahren, welche artenreichen Lebensräume für NHG-Beiträge in Frage kommen, kontaktieren Sie die kantonale Fachstelle für Naturschutz.
- Für Flächen, welche Beiträge gemäss NHG erhalten, kann die kantonale Fachstelle für Naturschutz Nutzungsaufgaben festlegen, welche die auf den nachfolgenden Seiten beschriebenen Bestimmungen gemäss DZV ersetzen. Sie werden in einer schriftlichen Vereinbarung festgehalten.
- Flächen mit einer solchen Vereinbarung und welche gemäss dieser Vereinbarung nicht jährlich zu nutzen sind, berechtigen in den Jahren ohne Nutzung nur zum Biodiversitätsbeitrag, zum Landschaftsqualitätsbeitrag und zum Basisbeitrag des Versorgungssicherheitsbeitrags.



Weiterführende Informationen finden Sie auf der Seite: www.agrinatur.ch

Übersicht über die anrechenbaren und beitragsberechtigten Biodiversitätsförderflächen und Nützlingsstreifen

Biodiversitätsförderflächentypen und Nützlingsstreifen	Kultur-Code BLW (Typ)	Anrechenbarkeit	Beitrag Qualitätsstufe		Vernetzungsbeitrag	NHG	
			I	II			
Wiesen und Weiden							
Extensiv genutzte Wiese	611 (1)	✓	✓	✓	✓	Beitrag möglich, abhängig vom Kanton	
Wenig intensiv genutzte Wiese	612 (4)	✓	✓	✓	✓		
Streuefläche	851 (5)	✓	✓	✓	✓		
Extensiv genutzte Weide	617 (2)	✓	✓	✓	✓		
Waldweide	618 (3)	✓	✓	✓	✓		
Uferwiese	634	✓	✓		✓		
Artenreiche Grün- und Streuefläche im Sömmerungsgebiet	931			✓			
Acker							
Ackerschonstreifen	Attribut der Kultur	✓	✓		✓		
Buntbrache	556 (7A)	✓	✓ (1)		✓		
Rotationsbrache	557 (7B)	✓	✓ (1)		✓		
Saum auf Ackerfläche	559	✓	✓ (2)		✓		
Nützlingsstreifen auf offener Ackerfläche (3)	572	✓	✓ (1)				
Getreide in weiter Reihe	Attribut der Kultur		✓		✓ (4)		
Dauerkulturen und Gehölz							
Hochstamm-Feldobstbäume	921, 922, 923 (8)	✓	✓	✓	✓		
Standortgerechte Einzelbäume und Alleen	924 (9)	✓			✓		
Hecken, Feld- und Ufergehölze (einschliesslich Krautsaum)	852 (10)	✓	✓	✓	✓		
Rebfläche mit natürlicher Artenvielfalt	717 (15)	✓		✓	✓		
Nützlingsstreifen in Dauerkulturen (3)	Attribut der Kultur	✓	✓ (5)				
Andere							
Wassergraben, Tümpel, Teich	904 (11)	✓					
Ruderalfläche, Steinhäufen, -wälle	905 (12)	✓					
Trockenmauer	906 (13)	✓					
Regionsspezifische BFF innerhalb der LN (auf offener Ackerfläche, Grünfläche und Weide, in Reben, Hecken, Feld- und Ufergehölzen)	594, 595, 693, 694, 735, 858 (16)	✓			✓		
Regionsspezifische BFF ausserhalb der LN	908 (16)	✓					

(1) Bunt- und Rotationsbrachen sowie Blühstreifen für Bestäuber und andere Nützlinge nur TZ - HZ

(2) Saum auf Ackerfläche nur TZ - BZ I, II

(3) Nützlingsstreifen werden nicht im Rahmen der Biodiversitätsförderflächen (BFF) gemäss DZV sondern im Rahmen der Produktionssystembeiträge (PSB) gefördert.

(4) Ab 2023 in den Kantonen möglich, die den regionsspezifischen BFF-Typ («Typ 16») Getreide in weiter Reihe schon umgesetzt haben. Ab 2024 sollen die QI-Anforderungen in allen Kantonen mit Vernetzungsmassnahmen ergänzt werden können.

(5) Anrechenbar sind genau 5% der angemeldeten Dauerkulturfläche.

Pufferstreifen

Definition

- Der Pufferstreifen, in der DZV auch Grün- oder Streueflächenstreifen genannt, ist über das ganze Jahr erkenntlich mit Gras, Kraut oder Streue bewachsen.

Breite und Bemessung

- Entlang von Oberflächengewässern ist ein Pufferstreifen oder ein Ufergehölz von mindestens 6 m Breite anzulegen.
- Entlang von Hecken, Feld- und Ufergehölzen sowie Wald-rändern sind Pufferstreifen von mindestens 3 m Breite anzulegen.

Ausnahmen:

- Einseitiger Pufferstreifen bei Hecken, Feld- und Ufergehölzen ist ausreichend, wenn diese an eine Strasse, einen Weg, eine Mauer oder einen Wasserlauf grenzen.
- Der Kanton kann bewilligen, dass entlang von Hecken, Feld- und Ufergehölzen kein Pufferstreifen angelegt wird, falls besondere arbeitstechnische Umstände dies erfordern (z. B. geringe Feldbreite zwischen zwei Hecken) oder die Hecke nicht auf der eigenen Betriebsfläche liegt. Auf den Flächen mit einer solchen kantonalen Bewilligung dürfen keine Dünger- und Pflanzenschutzmittel ausgebracht werden. Jedoch fällt die Pflicht zur Begrünung weg, d. h., die Flächen dürfen umgebrochen werden.
- Bemessung: Ist entlang eines Fliessgewässers ein Gewässer-raum (gemäss GSchV) ausgeschieden bzw. auf die Ausschei-

dung eines Gewässerraums ausdrücklich verzichtet worden, wird der Pufferstreifen ab der Uferlinie gemessen. Für alle anderen Fälle gilt die Messweise gemäss \searrow Merkblatt «Pufferstreifen», KIP/PIOCH, zu beziehen bei AGRIDEA.

Bewirtschaftung

- Keine Düngung. *Ausnahme: Entlang von Oberflächengewässern ohne Bestockung ist die Düngung ab dem vierten Meter erlaubt.*
- Keine Pflanzenschutzmittel. *Ausnahme: Entlang von Hecken, Feldgehölzen und Waldrand sowie ab dem vierten Meter entlang von Oberflächengewässern ist höchstens die Einzelstockbehandlung von Problempflanzen zulässig, falls diese mit angemessenem Aufwand mechanisch nicht bekämpfbar sind. Siehe auch Seite 5.*
- Vorübergehende Lagerung von Holz (Schlepp-, Brenn-, Astholz usw.) ist erlaubt, wenn dadurch die Qualität der BFF nicht beeinträchtigt wird.
- Vorübergehende Lagerung von Siloballen, Hofdünger oder Kompost sowie die Feldrandkompostierung sind nicht erlaubt.
- Weitere Präzisierungen, Sondersituationen und Bemessung: siehe \searrow Merkblatt «Pufferstreifen», KIP/PIOCH, zu beziehen bei AGRIDEA.

Pufferzonen um Inventarflächen

- Entlang von Flachmooren, Trockenwiesen und -weiden sowie Amphibienlaichgebieten sind Pufferzonen gemäss NHG anzulegen.

Problempflanzen und die zu ihrer Regulierung erlaubten Pflanzenschutzmittel

- Unerwünschte Pflanzen, wie z. B. Blacken, Winden, Ackerkratzdisteln, giftige Kreuzkräuter und Quecken, grundsätzlich mechanisch bekämpfen. Zudem ist deren Ausbreitung zu verhindern.
- Zur mechanischen Bekämpfung von Problempflanzen kann der Kanton Ausnahmen von den Bewirtschaftungsvorgaben zu Schnittzeitpunkt und Schnitthäufigkeit bewilligen.
- Ist dies mit angemessenem Aufwand nicht möglich, dürfen in bestimmten Biodiversitätsförderflächen ausgewählte Herbizide mit bewilligten Wirkstoffen für

Einzelstock- bzw. Nesterbehandlungen (wenige m²!) gegen bestimmte Problempflanzen eingesetzt werden.

- Eine aktuelle Liste mit den bewilligten Wirkstoffen ist einsehbar unter:



www.blw.admin.ch > Instrumente > Direktzahlungen > Biodiversitätsbeiträge > Qualitätsbeitrag > Weiterführende Informationen > Herbizideinsatz in Biodiversitätsförderflächen

Neuansaat

Die Kantone können nach Rücksprache mit der kantonalen Fachstelle für Naturschutz für angemeldete extensiv und wenig intensiv genutzte Wiesen, Streueflächen und extensiv genutzte Weiden mit unbefriedigender botanischer Zusammensetzung eine mechanische oder chemische Entfernung der Vegetation und eine Neuansaat mit folgenden Saadmischungen bewilligen:

- Geeignete Heugras- bzw. Heudruschsaat: Schnitt- bzw. Dreschgut des 1. Schnitts einer artenreichen, extensiv genutzten Wiese auf Saatbett ausbreiten und versamen lassen; (siehe AGRIDEA Merkblatt „Direktbegrünung artenreicher Wiesen in der Landwirtschaft“)
- Vom BLW bewilligte Standardmischungen *Salvia*, *Humida*, *Broma* oder ab 1200 m.ü.M. *Montagna* sowie weitere vom BLW bewilligte spezielle Mischungen.

Heugras- und Heudruschsaat sind den Standardmischungen vorzuziehen.



Wiesen

Extensiv genutzte Wiese	Wenig intensiv genutzte Wiese	Streuefläche	Uferwiese
Magere Wiese auf Trocken- oder Feuchtstandorten	Leicht düngbare Wiese auf Trocken- oder Feuchtstandorten	Vegetation auf Feucht- und Nassstandorten mit traditioneller Streuenutzung	Extensiver Wiesenstreifen entlang von Gewässern
			

Qualitätsstufe I

Anrechenbare Fläche	Jährlich genutzte Fläche sowie Rückzugsstreifen bis zu einem Anteil von 10% der gesamten Fläche	Nur genutzte Fläche anrechenbar und beitragsberechtigt	Gesamte Fläche	Maximale Breite des Streifens: 12 m oder Breite des Gewässer-raums
	Entlang von Gewässern berechtigen unproduktive Kleinstrukturen bis zu einem Anteil von höchstens 20 Prozent an der totalen Fläche zu Beiträgen. (1)		Entlang von Gewässern berechtigen unproduktive Kleinstrukturen bis zu einem Anteil von höchstens 20 Prozent an der totalen Fläche zu Beiträgen. (1)	
Düngung	Keine	Stickstoff: nur Mist oder Kompost, max. 30 kg verfügbarer N pro ha und Jahr (2)	Keine	Keine
Pflanzenschutzmittel	Höchstens Einzelstockbehandlung von Problempflanzen, falls diese mit angemessenem Aufwand mechanisch nicht bekämpfbar sind (siehe auch Seite 5)		Keine	Höchstens Einzelstockbehandlung von Problempflanzen ab dem 4. m vom Gewässer, falls diese mit angemessenem Aufwand mechanisch nicht bekämpfbar sind (siehe auch Seite 5) (3)
Nutzung	Grundsätzliche Schnittnutzung: <ul style="list-style-type: none"> • Schnitt: mindestens 1x jährlich • Frühester Schnitt: 15. Juni (TZ-HZ), 1. Juli (BZ I, II), 15. Juli (BZ III, IV) (4) Herbstweide: <ul style="list-style-type: none"> • Nutzung des letzten Aufwuchses als Herbstweide bei günstigen Bodenverhältnissen ab 1. September bis spätestens 30. November erlaubt, sofern nichts anderes mit Kanton vereinbart • Vorübergehende Beweidung durch wandernde Schafherden im Winter zulässig 		<ul style="list-style-type: none"> • Schnitt: max. 1x jährlich, min. 1x pro 3 Jahre • Frühester Schnitt: 1. September • Schnittgut darf nur ausnahmsweise als Futter eingesetzt werden 	<ul style="list-style-type: none"> • Schnitt: mindestens 1x jährlich • Herbstweide: Nutzung des letzten Aufwuchses als Herbstweide bei günstigen Bodenverhältnissen ab 1. September bis spätestens 30. November erlaubt, sofern nichts anderes mit Kanton vereinbart
	Mulchen verboten			
	Das Schnittgut darf beim Mähvorgang nicht zerkleinert werden, es muss abgeführt werden. Ast- und Streuhaufen als Unterschlupf für Tiere erlaubt			
Verpflichtungsdauer	Nach Anmeldung mindestens 8 Jahre ohne Unterbruch am gleichen Standort			

Qualitätsstufe II		–
Anforderungen	Indikatorpflanzen gemäss Weisung kommen regelmässig vor (5) oder es handelt sich um ein Flachmoor, eine Trockenwiese oder -weide oder ein Amphibienlaichgebiet von nationaler Bedeutung Einsatz von Mähaufbereitern verboten	

(1) Die möglichen Kleinstrukturen sind im AGRIDEA-Merkblatt ↘ « Kleinstrukturen auf Biodiversitätsförderflächen entlang von Fließgewässern » beschrieben.

(2) Ausnahme: Falls auf ganzem Betrieb nur Vollgüllesysteme vorhanden, ist verdünnte Vollgülle in kleiner Gabe (maximal 15 kg N pro ha und Gabe) erlaubt, jedoch nicht vor dem ersten Schnitt.

(3) Ausnahme: Auf wassergesättigten Böden dürfen keine Pflanzenschutzmittel ausgebracht werden.

(4) Ausnahme: Die Kantone können nach Absprache mit der Fachstelle für Naturschutz in Gebieten der Alpensüdseite (südlich des Simplon, im Misox, Bergell und Puschlav sowie im Tessin) mit einer besonders frühen Vegetationsentwicklung den Schnitzeitpunkt um maximal zwei Wochen vorverlegen.

(5) Illustrierte Artenliste und Erhebungsmethode für die ↘ Alpennordseite und die ↘ Alpensüdseite (französisch) bei AGRIDEA erhältlich.

Tipps



Auf humusarmen, gut besonnten Standorten ergeben sich rasch blumenreiche Bestände. Bei Neuansaat auf geeigneten Standort achten!



Um die Tierwelt zu schonen, nicht allzu tief mähen (ca. 8 cm), gestaffelt mähen oder einzelne Streifen stehen lassen. (Bild: Blutzikade)



Auf Mähaufbereiter verzichten, Bodenheu bereiten, zwischen den beiden ersten Nutzungen langes Intervall verstreichen lassen.



Letzten Aufwuchs mit Ausnahme einzelner Streifen nutzen, damit Bestand nicht überständig in den Winter geht.



Streuebereiche mit spätblühenden Pflanzen z. B. Lungenenzian (hier mit Moorbläulings-Eiern) erst nach dem Verblühen mähen; einzelne kleinere Streuepartien ungeschnitten überwintern lassen.

Weiden
und Sömmerungsgebiet

	Extensiv genutzte Weide	Waldweide	Artenreiche Grün- und Streuefläche im Sömmerungsgebiet
	<p>Mageres Weideland</p>  <p style="text-align: right;">12</p>	<p>Traditionelle, als Weide und Wald gemischte Nutzungsformen (insbesondere Jura und Alpensüdseite)</p>  <p style="text-align: right;">13</p>	<p>Beweidete oder geschnittene Grün- oder Streuefläche im Sömmerungsgebiet und Sömmerungsflächen im Tal- und Berggebiet</p>  <p style="text-align: right;">14</p>
	Qualitätsstufe I		Qualitätsstufe II
Anrechenbare Fläche	Unproduktive Kleinstrukturen berechnen bis zu einem Anteil von höchstens 20 Prozent an der totalen Fläche zu Beiträgen	Nur Weideanteil anrechenbar und beitragsberechtigt	Nicht an den ÖLN anrechenbar
Düngung	Keine (ausser durch Weidetiere)	<ul style="list-style-type: none"> Keine Düngung mit N-haltigen Mineraldüngern Ausbringung von Hofdünger, Kompost und nicht N-haltige Mineraldünger nur mit Bewilligung der für die Forstwirtschaft zuständigen kantonalen Stelle 	Gemäss Vorschriften für Düngung im Sömmerungsgebiet möglich, vorausgesetzt, die floristische Qualität der Fläche bleibt erhalten
Pflanzenschutzmittel	Höchstens Einzelstockbehandlung von Problempflanzen, falls diese mit angemessenem Aufwand mechanisch nicht bekämpfbar sind (siehe auch Seite 5)	Nur mit Bewilligung der für die Forstwirtschaft zuständigen kantonalen Stellen (Waldverordnung)	Höchstens Einzelstockbehandlung von Problempflanzen, falls diese mit angemessenem Aufwand mechanisch nicht bekämpfbar sind (siehe auch Seite 5)
Nutzung	<p>Grundsätzlich Weidenutzung</p> <ul style="list-style-type: none"> Beweidung mind. 1x jährlich Keine Zufütterung auf der Weide Säuberungsschnitte erlaubt Mulchen und Einsatz von Steinbrechmaschinen verboten 		Die biologische Qualität sowie die Flächengrösse müssen während der Verpflichtungsdauer mindestens konstant bleiben. Mulchen und Einsatz von Steinbrechmaschinen verboten
Verpflichtungsdauer	Nach Anmeldung mindestens 8 Jahre ohne Unterbruch am gleichen Standort		Nach Anmeldung mindestens 8 Jahre
Ausschlusskriterien	<p>Ausschluss von breitflächig artenarmen, auf eine nicht extensive Nutzung hinweisenden Beständen, d. h.:</p> <ul style="list-style-type: none"> auf mehr als 20% der Fläche dominieren ital. Raigras, engl. Raigras, Wiesenfuchsschwanz, Knautgras, Wiesen- und gemeines Rispengras, scharfer und kriechender Hahnenfuss sowie Weissklee auf mehr als 10% der Fläche dominieren Zeigerpflanzen für Übernutzung oder Lägerfluren wie Blacken, guter Heinrich, Brennesseln und Disteln 		–
	Qualitätsstufe II		
Anforderungen	Die Fläche weist botanische Qualität (Indikatorpflanzen) oder eine Kombination von botanischer Qualität und Strukturqualität (für die Biodiversität förderliche Strukturen) auf (1) oder es handelt sich um ein Flachmoor, eine Trockenwiese oder -weide oder ein Amphibienlaichgebiet von nationaler Bedeutung		<ul style="list-style-type: none"> Indikatorpflanzen kommen regelmässig vor (2) Anmeldung von Inventarflächen von nationaler Bedeutung möglich. Der Schutz der Inventarfläche muss mit einer Vereinbarung zwischen dem Kanton und dem Bewirtschafter sichergestellt sein und die vereinbarten Bewirtschaftungsauflagen müssen erfüllt sein.

(1) Illustrierte ↘ Artenliste und ↘ Erhebungsmethode für extensiv genutzte Weiden und Waldweiden bei AGRIDEA erhältlich

(2) Illustrierte ↘ Artenliste und ↘ Erhebungsmethode für artenreiche Grün- und Streueflächen im Sömmerungsgebiet bei AGRIDEA erhältlich


Tipps



Weide selektiv pflegen: Dornensträucher und Bäume fördern (wie z. B. Föhren, Eichen, Birken, Salweide, Mehlsbeerbaum).



Warzenbeisser und Eidechse profitieren von lückiger Vegetation, Ast- oder Steinhäufen.



Für die rot-schwarz gemusterten Schreckenfalter sind Magerweiden gute Lebensräume.





Eine typische und seltene Pflanze von Weiden ist der deutsche Enzian.



Der Baumpeeper ist eine typische Art von locker bestockten und ungedüngten Waldweiden.

Acker

Buntbrache	Rotationsbrache
Mehrjährige, mit einheimischen Wildkräutern angesäte Fläche	Mit einheimischen Ackerwildkräutern angesäte bzw. bewachsene Fläche
	

Qualitätsstufe I

Standort	Muss im Talgebiet liegen (TZ, HZ)	
	Vor der Aussaat als Acker bzw. Kunstwiese genutzt oder mit Dauerkulturen belegt	Vor der Aussaat als offene Ackerfläche genutzt (Kunstwiese ausgeschlossen) oder mit Dauerkulturen belegt
Ansaat	Vom BLW bewilligte Saatmischungen mit einheimischen Wildkräutern verwenden (1), (2)	
Saattermin	–	Vom 1. Sept. bis 30. April
Streifenbreite	–	–
Düngung	Keine	
Pflanzenschutzmittel	Höchstens Einzelstock- bzw. Nesterbehandlung von Problempflanzen bei Bunt- und Rotationsbrachen, falls diese mit angemessenem Aufwand mechanisch nicht bekämpfbar sind (siehe auch Seite 5)	
Pflege	<ul style="list-style-type: none"> Reinigungsschnitt im 1. Jahr bei grossem Unkrautdruck erlaubt Schnitt ab dem 2. Standjahr zwischen 1. Oktober und 15. März auf Hälfte der Fläche erlaubt Auf der geschnittenen Fläche oberflächliche Bodenbearbeitung empfohlen 	Schnitt zwischen 1. Oktober und 15. März (3)
	<ul style="list-style-type: none"> Das Schnittgut muss nicht abgeführt werden Mulchen erlaubt 	
Verpflichtungsdauer	<ul style="list-style-type: none"> Mind. 2 Jahre Max. 8 Jahre am gleichen Standort (4) Umbruch frühestens am 15. Februar des dem Beitragsjahr folgenden Jahres 	<ul style="list-style-type: none"> 1-jährig: Umbruch frühestens 15. Februar des dem Beitragsjahr folgenden Jahres 2- bis 3-jährig: Umbruch frühestens 15. September des zweiten bzw. dritten Beitragsjahres (5)
	Auf dem gleichen Standort darf frühestens in der vierten Vegetationsperiode nach einer Brache wieder eine Brache angelegt werden (4)	
Bekämpfungsschwellen (6), (7)	Winde: Deckungsgrad mehr als 33 % der Gesamtfläche oder Quecke: Deckungsgrad mehr als 33 % der Gesamtfläche oder Totaler Grasanteil (inkl. Ausfallgetreide): Deckungsgrad im 1. bis 4. Standjahr >66 % der Gesamtfläche oder Blacke: mehr als 20 Pflanzen pro Are oder Ackerkratzdisteln: mehr als 1 Nest pro Are (= 5 Triebe pro 10 m ²) oder Traubenkraut (<i>Ambrosia artemisiifolia</i>): Nulltoleranz (Melde- und Bekämpfungspflicht)	

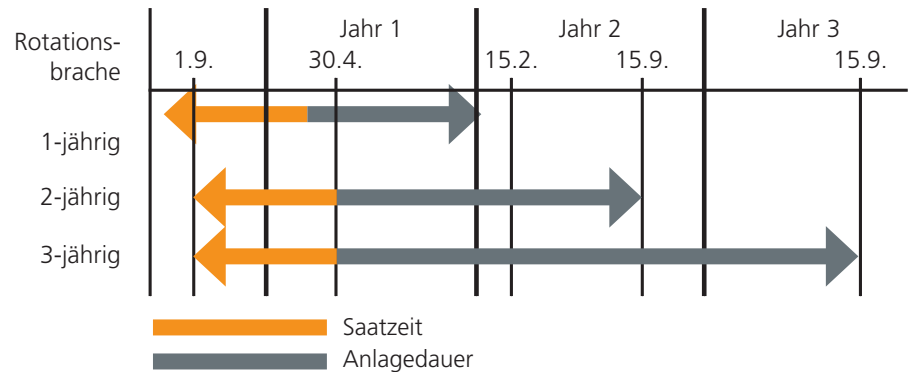
(1) Ausnahme für Buntbrachen: Auf geeigneten Flächen kann der Kanton eine Spontanbegrünung bewilligen.

(2) Ausnahme für Saum auf Ackerfläche: Auf geeigneten Flächen kann der Kanton eine Umwandlung von Buntbrachen in Saum auf Ackerfläche oder eine Spontanbegrünung bewilligen.

(3) Ausnahme: Für Flächen im Zuflussbereich Z gemäss Gewässerschutzverordnung kann der Kanton einen zusätzlichen Schnitt nach dem 1. Juli bewilligen.

(4) Bei Buntbrachen ist an geeigneten Standorten eine Verlängerung oder Neuansaat mit Bewilligung des Kantons möglich.

(5) Anlagedauer Rotationsbrache.



(6) Kontrolle findet zwischen dem 1. Juni und dem 31. August statt. Sind die Bekämpfungsschwellen überschritten, werden die Beiträge gekürzt. Wenn bei der Nachkontrolle nach Ablauf der Sanierungsfrist immer noch ein hoher Besatz besteht, wird die Fläche aus der LN ausgeschlossen.

(7) Invasive Neophyten (z. B. Sommerflieder, Himalaja- und Staudenknöterich, Kanadische und Spätblühende Goldrute) und Senecio-Arten (ohne *Senecio vulgaris*) sind grundsätzlich mechanisch zu bekämpfen. Für die Anwendung von Pflanzenschutzmitteln zur Einzelstock- oder Nesterbehandlung siehe Seite 5. Anweisungen des Kantons im Rahmen der Freisetzungsverordnung FrSV sind zu befolgen.

Tipps



Für Brachen und mehrjährige Nützlingsstreifen Standorte wählen, die einen geringen Problemunkrautdruck (Blacken, Ackerkratzdisteln und Quecken) aufweisen und weder vernässt, schattig, verdichtet oder torfig sind (Bild: Kornrade).



Brachen und mehrjährige Nützlingsstreifen regelmässig auf Problempflanzen kontrollieren. Im Frühling (ab März) können diese gut erkannt und deren Vermehrung frühzeitig unterbunden werden.



Leguminosen und Kunstwiesen sind wegen dem hohen Stickstoffnachlieferungsvermögen als Vorfrüchte von Brachen eher ungünstig.



Mais, Getreide und Kunstwiesen eignen sich am besten als Folgekultur, Kunstwiesen nur bei geringem Kardenbestand in der Brache.

Acker

Saum auf Ackerfläche	Ackerschonstreifen	Getreide in weiter Reihe
Mehrjähriger, mit einheimischen Wildkräutern angesäet bzw. bewachsener Streifen	Mit Ackerkulturen angesäet oder angepflanzter, extensiv bewirtschafteter Randstreifen	Weitsaat von Winter oder Sommergetreide, speziell zur Förderung von Feldlerchen und -Hasen sowie der Ackerbegleitflora.
		

Qualitätsstufe I

Standort	Muss im Talgebiet (TZ, HZ) oder in der Bergzone I und II liegen Vor der Aussaat als Acker bzw. Kunstwiese genutzt oder mit Dauerkulturen belegt	<ul style="list-style-type: none"> Auf Parzellenrandfläche In Bewirtschaftungsrichtung auf der gesamten Feldlänge (anhauptseitig nicht anrechenbar) 	Alle Zonen
Ansaat	Vom BLW bewilligte Saatmischungen mit einheimischen Wildkräutern und -gräsern verwenden (1)	Getreide (ohne Mais), Raps, Sonnenblumen, Eiweisserbsen, Ackerbohnen, Soja oder Lein (2)	mind. 40 % der Anzahl Reihen über die Breite der Sämaschine ungesät. Die Verteilung darf variieren. Dies gilt auch für Quersaaten an den Stirnseiten der Flächen. Der Reihenabstand in ungesäten Bereichen beträgt mindestens 30 cm (4). Untersaaten mit Klee oder Klee-Grasmischungen sind erlaubt.
Streifenbreite	Ø max. 12 m Breite	–	–
Düngung	Keine	Keine Stickstoffdüngung	Erlaubt (5)
Pflanzenschutzmittel	Höchstens Einzelstockbehandlung bei Ackerschonstreifen bzw. höchstens Einzelstock- bzw. Nesterbehandlung von Problemplantzen bei Säumen, falls diese mit angemessenem Aufwand mechanisch nicht bekämpfbar sind (siehe auch Seite 5)		Unkräuter dürfen im Frühjahr entweder durch einmaliges Striegeln bis zum 15. April oder durch eine einmalige Herbizidanwendung bekämpft werden. Im Herbst sind Herbizidanwendung und Striegeln erlaubt (6).
Pflege	<ul style="list-style-type: none"> Reinigungsschnitte im ersten Jahr bei grossem Unkrautdruck erlaubt Hälfte des Saums muss alternierend einmal jährlich geschnitten werden Das Schnittgut muss nicht abgeführt werden Mulchen erlaubt 	<ul style="list-style-type: none"> Breitflächige mechanische Unkrautbekämpfung verboten (3) Keine Insektizide 	–
Verpflichtungsdauer	<ul style="list-style-type: none"> Mind. 2 Vegetationsperioden am gleichen Standort Umbruch frühestens am 15. Februar des dem Beitragsjahr folgenden Jahres 	In mind. 2 aufeinanderfolgenden Hauptkulturen am gleichen Standort	Von der Saat bis zur Ernte
Bekämpfungsschwellen (7), (8)	Winde: Deckungsgrad mehr als 33 % der Gesamtfläche oder Quecke: Deckungsgrad mehr als 33 % der Gesamtfläche oder Blacke: mehr als 20 Pflanzen pro Are oder Ackerkratzdisteln: mehr als 1 Nest pro Are (= 5 Triebe pro 10 m ²) oder Traubenkraut (<i>Ambrosia artemisiifolia</i>): Nulltoleranz (Melde- und Bekämpfungspflicht)	–	–

(1) Ausnahme für Saum auf Ackerfläche: Auf geeigneten Flächen kann der Kanton eine Umwandlung von Buntbrachen in Saum auf Ackerfläche oder eine Spontanbegrünung bewilligen.

(2) Die Hauptfläche der Parzelle kann auch mit einer andern Ackerkultur – ohne Kunstwiese – bewachsen sein.

(3) Ausnahme: Die kantonale Behörde kann in begründeten Fällen eine flächige mechanische Unkrautbekämpfung zulassen. Dabei erlischt die Beitragsberechtigung für das entsprechende Jahr.

(5) Es wird empfohlen, die Düngung dem Ertragspotenzial anzupassen. Damit wird einem ungünstigen Mikroklima und damit Pflanzenkrankheiten vorgebeugt.


(6) Pflanzenschutzbehandlungen mit Produkten anderer Kategorien als Herbiziden (z. B. Fungizide) sind nicht eingeschränkt.

(4) Bei Sämaschinen mit Reihenabstand unter 15 cm müssen 2 Reihen ungesät bleiben, bei Sämaschinen ab 15 cm Reihenabstand nur 1 Reihe.

Mögliche Saattmuster:


Sämaschine 24 Reihen, 12,5 cm Reihenabstand.
10 Reihen (40%) ungesät

1 0 0 1 1 0 0 1 1 1 1 0 0 1 1 1 1 0 0 1 1 0 0 1



Sämaschine 20 Reihen, 15 cm Reihenabstand.
8 Reihen (40%) ungesät

1 0 1 0 1 1 0 1 0 1 1 0 1 0 1 1 0 1 0 1



☘☘☘ gesät (1)
••• ungesät (0)
— Fahrspur (0)

(7) Kontrolle findet zwischen dem 1. Juni und dem 31. August statt. Sind die Bekämpfungsschwellen überschritten, werden die Beiträge gekürzt. Wenn bei der Nachkontrolle nach Ablauf der Sanierungsfrist immer noch ein hoher Besatz besteht, wird die Fläche aus der LN ausgeschlossen.

(8) Invasive Neophyten (z. B. Sommerflieder, Himalaja- und Staudenknöterich, Kanadische und Spätblühende Goldrute) und Senecio-Arten (ohne *Senecio vulgaris*) sind grundsätzlich mechanisch zu bekämpfen. Für die Anwendung von Pflanzenschutzmitteln zur Einzelstock- oder Nesterbehandlung siehe Seite 5. Anweisungen des Kantons im Rahmen der Freisetzungsverordnung FrSV sind zu befolgen.

Tipps



Säume als Lebensraum (hier für braunen Mönch) möglichst lange am selben Standort belassen.



Säume in Längsrichtung mähen; ein guter Zeitpunkt dafür ist die zweite Augushälfte.



Getreide in weiter Reihe optimal bei: Sommer- und Winterweizen, Hafer, Dinkel, Emmer, Einkorn. Futtergetreide wie Gerste und Triticale wachsen dicht und bestocken stark, was die Wirkung für die Biodiversität reduziert.



Getreide in weiter Reihe: Grannen tragenden Getreidearten sind zur Förderung der Feldlerche nicht geeignet.

Acker

Mehrwähriger Nützlingsstreifen	Einwähriger Nützlingsstreifen
Mehrwährige, mit einheimischen Wildkräutern angesäte Fläche speziell zur Förderung von Wildbienen	Mit einwährigen, besonders für Bestäuber und Nützlinge attraktiven Wildkräutern angesäte Fläche
 33	 34

Qualitätsstufe I

Standort	Muss im Talgebiet liegen (TZ, HZ)
Ansaat	Vom BLW bewilligte Saatmischungen verwenden
Saattermin	je nach Mischung Frühjahrssaat (Aussaat vor dem 15. Mai) oder Herbstsaat (Aussaat im September)
Streifenbreite	Aussaat streifenförmig, 3-6 m breit über die ganze Länge der Ackerkultur
Düngung	Keine
Pflanzenschutzmittel	Höchstens Einzelstock- und Nesterbehandlungen von Problempflanzen bei Nützlingsstreifen, falls diese mit angemessenem Aufwand mechanisch nicht bekämpfbar sind (siehe auch Seite 5)
Pflege	<ul style="list-style-type: none"> • Kein Schnitt im ersten Jahr • Schnitt ab dem 2. Standjahr zwischen 1. Oktober und 1. März auf Hälfte der Fläche erlaubt • Auf der geschnittenen Fläche wird eine Bodenbearbeitung empfohlen • Das Schnittgut muss nicht abgeführt werden • Mulchen nicht erlaubt • Befahren nicht erlaubt
Verpflichtungsdauer	Mind. 100 Tage (1) am selben Ort (bei mehrwährigen Streifen wird eine Standdauer von 4 Jahren empfohlen, danach muss an einem anderen Standort neu angesät werden)
	Am gleichen Standort gilt danach eine Anbaupause von 2 Jahren



Alle vom BLW bewilligten Nützlingsstreifenmischungen fördern Bestäuber und natürliche Gegenspieler. Je nach Mischung werden diese unterschiedlich stark in ihrer Vielfalt und Anzahl gefördert. (Bild: Schwebefliege auf Koriander)

Die Mischung für mehrwährige Nützlingsstreifen wurde speziell zur Förderung von pollensammelnden Wildbienen, die auf bestimmte Pflanzenfamilien oder -arten zum Überleben angewiesen sind, entwickelt (Resedengewächse dienen der Reseden-Maskenbiene als Hauptnektarquelle).

(1) Die 100 Tage gelten ab der Ansaat. Ein im Herbst angesäter Nützlingsstreifen ist nur beitragsberechtigt, wenn er als Hauptkultur gilt. Unter Hauptkultur ist jene Kultur zu verstehen, welche die Bodenfläche während der Vegetationsperiode am längsten beansprucht. Eine Hauptkultur muss spätestens am 1. Juni des Beitragsjahres angelegt sein. Der im Herbst angesäte Nützlingsstreifen darf somit frühestens am 2. Juni des Beitragsjahres aufgehoben werden, damit er als Hauptkultur gilt und dafür Beiträge ausgerichtet werden.

Tipps



Nützlingsstreifen bieten Pollen und Nektar für Bestäuber und andere Nützlinge. Um die Entwicklung, Vermehrung und Überwinterung dieser Kleintiere zu fördern, die Nützlingsstreifen mit anderen Strukturelementen (z. B. Hecken, Brachen, Altgrasstreifen, Insektennisthilfen) kombinieren.





Nützlingsstreifen dürfen nicht zur Kleintierfalle werden! Bei der Behandlung der angrenzenden Ackerkulturen mit Pflanzenschutzmitteln die Flugzeiten der Nützlinge meiden und Abdrift reduzierende Massnahmen treffen. Die produkt-spezifischen Verwendungseinschränkungen sind zu beachten.

Weitere Tipps für Flora und Fauna:

- Ökologisch wertvoll ist ein abschnittweises Mähen (Mähwerk ohne Aufbereiter), da so unterschiedliche Sukzessionsstadien entstehen (mehrjährige Streifen).
- Schnittgut (sauberes) als Rückzugsort auf grossen Haufen im Nützlingsstreifen legen (mehrjährig Streifen).
- Regelmässig nach Unkräutern und Neophyten kontrollieren
- Die Anlage von Kleinstrukturen (Ast-, Steinhaufen, Gebüschgruppen) wertet die Nützlingsstreifen weiter auf.
- Möglichst lange am selben Standort lassen (auch einjährige Streifen können über den Winter als Rückzugsorte stehen gelassen werden).

Gehölz

	Hochstamm-Feldobstbäume	Einheimische standortgerechte Einzelbäume und Alleen
		
Qualitätsstufe I		
Bäume und Standort	<ul style="list-style-type: none"> • Kernobst-, Steinobst- (1) und Nussbäume sowie Edelkastanienbäume • Müssen auf der eigenen bzw. der gepachteten LN stehen • Stammhöhe bis zu den Seitentrieben: <ul style="list-style-type: none"> – Steinobstbäume: mindestens 1,2 m – Übrige Bäume: mindestens 1,6 m • Ganz abgestorbene Bäume sind beitragsberechtigt, sofern sie einen Brusthöhendurchmesser von mindestens 20 cm aufweisen und als Baum erkennbar sind 	Eichen, Ulmen, Linden, Weiden, Obstbäume, Nadelbäume, andere einheimische Bäume
Baumabstand	Baumabstand muss normale Entwicklung und Ertragsfähigkeit der Bäume gewährleisten; die Angaben der gängigen Lehrmittel sind einzuhalten	Mindestens 10 m zwischen zwei anrechenbaren Bäumen
Pflege	<ul style="list-style-type: none"> • Jungbäume bis ins 10. Standjahr müssen fachgerecht gepflegt werden (2) • Mulchen auf Baumscheibe zulässig 	–
Düngung	Erlaubt (3)	Unter Bäumen im Umkreis von mindestens 3 m verboten
Pflanzenschutzmittel	<ul style="list-style-type: none"> • Keine Herbizide, um den Stamm frei zu halten, ausser bei jungen Bäumen vor dem 5. Standjahr • Angemessener Pflanzenschutz der Bäume erlaubt • Kein Pflanzenschutzmitteleinsatz bei Bäumen mit weniger als 10 m Abstand ab Stamm zum Gehölz bei Waldrand, Hecken, Feld- und Ufergehölzen sowie zu Gewässern • Phytosanitäre Massnahmen, die der Kanton anordnet, sind umzusetzen 	Verboten
Anrechnung	<ul style="list-style-type: none"> • Ab 1 Baum je Betrieb • Umrechnung: 1 Are pro Baum, max. 100 Bäume pro ha • Kumulierbar mit der Anrechnung von extensiv und wenig intensiv genutzten Wiesen, Streueflächen oder extensiv genutzten Weiden im Unternutzen 	<ul style="list-style-type: none"> • Umrechnung: 1 Are je Baum • Kumulierbar mit der Anrechnung von extensiv und wenig intensiv genutzten Wiesen, Streueflächen oder extensiv genutzten Weiden
Beiträge	<ul style="list-style-type: none"> • Ab 20 beitragsberechtigten Bäumen je Betrieb • Maximal für 120 Bäume/ha bei Kern- und Steinobst (ausser Kirsche) und für 100 Bäume/ha bei Kirsche, Nuss sowie Edelkastanien (4) • Kumulierbar mit den Beiträgen von extensiv genutzten Weiden, extensiv und wenig intensiv genutzten Wiesen im Unternutzen 	–
Verpflichtungsdauer	Mindestens 1 Jahr	

Hochstamm-Feldobstbäume	
Qualitätsstufe II (5), (6)	
Fläche und Dichte	<ul style="list-style-type: none"> • Mindestfläche 20 a, mind. 10 Bäume (7) • Mindestens 30, maximal 120 Bäume pro ha, bei Kirsche, Nuss und Edelkastanie maximal 100 Bäume/ha
Bäume	<ul style="list-style-type: none"> • Maximal 30 m Abstand zwischen den Bäumen • Fachgerechter Baumschnitt • Anzahl Bäume bleibt während der Verpflichtungsdauer mindestens konstant
Zurechnungsfläche, Strukturen und Nisthöhlen	<ul style="list-style-type: none"> • Zurechnungsfläche (8) im Unternutzen oder in einer Distanz von maximal 50 m mit folgender Grösse: <ul style="list-style-type: none"> – 0 bis 200 Bäume: 0,5 Aren/Baum – bei über 200 Bäumen: 0,5 Aren/Baum für die ersten 200 Bäume und 0,25 Aren/Baum für die weiteren Bäume • Die Zurechnungsfläche muss eine Biodiversitätsförderfläche der Qualitätsstufe II, eine Bunt- oder Rotationsbrache sein oder es müssen ausreichend Strukturelemente (5) zur Förderung der Biodiversität vorhanden sein (9). • Natürliche oder künstliche Nisthöhlen für Vögel und Fledermäuse kommen regelmässig vor (mindestens 1 pro 10 Bäume) (5).
Verpflichtungsdauer	Mindestens 8 Jahre

(1) Auch Wildobstarten sind beitragsberechtigt, wenn es sich um Kern- und Steinobstbäume handelt. Mögliche Arten sind: Wildkirsche (*Prunus avium*), Kirschpflaume (*Prunus cerasifera*), Vogelbeere (*Sorbus aucuparia*), Speierling (*Sorbus domestica*), Elsbeere (*Sorbus torminalis*), Mispel (*Mespilus germanica*), Maulbeerbaum (*Morus sp.*). Büsche wie der Haselstrauch (*Corylus avellana*), der Holunder (*Sambucus sp.*) oder der Mehlbeerbaum (*Sorbus aria*) sind nicht beitragsberechtigt.

(2) Kriterien der fachgerechten Baumpflege, welche erfüllt sein müssen:

- Formierung und Schnitt
- Stamm- und Wurzelschutz
- Bedarfsgerechte Düngung
- Fachgerechte Bekämpfung von Quarantäneorganismen (siehe Pflanzengesundheitsverordnung vom 31. Oktober 2018 und die gestützt darauf erlassene Ausführungsverordnung) gemäss den Anordnungen der kantonalen Pflanzenschutzstellen.

Siehe AGRIDEA-Merkblatt \sphericalangle «Fachgerechte Pflege von Hochstamm-Feldobstbäumen»

(3) Falls Bäume auf extensiv genutzter Wiese gedüngt: 1 Are pro Baum der extensiv genutzten Wiese für Beiträge und Anrechenbarkeit reduzieren. Von der Reduktion ausgenommen sind Jungbäume bis zum 10. Standjahr, deren Baumscheiben mit Mist oder Kompost gedüngt werden dürfen.

(4) Gilt nicht für vor 1. April 2001 gepflanzte Bestände. Bei Nachpflanzungen muss die max. Dichte berücksichtigt werden.

(5) Die detaillierte Erhebungsmethode, Anforderungen an die Strukturelemente und Nisthilfen sind im AGRIDEA-Merkblatt \sphericalangle «Biodiversitätsförderung Qualitätsstufe II, Hochstamm-Feldobstbäume» beschrieben.

(6) Die Qualitätsstufe II kann überbetrieblich erfüllt werden. Der Kanton regelt das Verfahren.


(7) Der Betrieb muss mindestens 20 anrechenbare Bäume aufweisen, weil die Beiträge für die Qualitätsstufe II nur für Bäume ausgerichtet werden können, welche zu Beiträgen der Qualitätsstufe I berechtigen.

(8) Zurechnungsflächen:

- extensiv genutzte Wiesen
- wenig intensiv genutzte Wiese der Qualitätsstufe II
- Streueflächen
- extensiv genutzte Weiden und Waldweiden der Qualitätsstufe II
- Buntbrachen
- Rotationsbrachen
- Säume auf Ackerfläche
- Hecken, Feld- und Ufergehölze

(9) Wenn nur ein Teil der Fläche die Qualitätskriterien erfüllt (weniger als 0,5 Are pro Baum), so kann der fehlende Teil mit Strukturelementen vervollständigt werden.


Tipps




Wiesen im Obstgarten gestaffelt mähen, damit Vögel (hier Gartenrotschwanz) ihre Nahrung finden können.



Junge Bäume pflanzen und pflegen.



In den Höhlen von alten, zum Teil abgestorbenen Bäumen finden viele Tiere (hier Abendsegler) Unterschlupf.



Fungizide zurückhaltend einsetzen – sie zerstören die Flechten an der Rinde.

Gehölz

Hecken, Feld- und Ufergehölz (1)

Nieder-, Hoch- oder Baumhecke, Windschutzstreifen, Baumgruppen, bestockte Böschung, heckenartiges Ufergehölz



46

Qualitätsstufe I

Gehölz	
Düngung	Keine
Pflanzenschutzmittel	Keine
Pflege	Sachgerecht, nur während Vegetationsruhe, mindestens alle acht Jahre, abschnittsweise und maximal auf einem Drittel der Fläche
Krautsaum	Die Auflagen für die Pufferstreifen (Seite 5) gelten auch für den Krautsaum
Fläche	Beidseitig (2) der bestockten Fläche je 3 bis 6 m breit
Pflege und Zeitpunkte	<ul style="list-style-type: none"> • 1. Schnitt und Herbstweide: Wie extensiv genutzte Wiese (Seite 6) • Schnitt mindestens alle 3 Jahre • Abführen des Schnittgutes obligatorisch • Mulchen verboten
In Weiden	<ul style="list-style-type: none"> • Weidenutzung erlaubt • Früherster Weidetermin wie frühesten Schnitttermin extensiv genutzter Wiese (Seite 6)
Anrechenbarkeit	Bestockte Fläche inkl. Krautsaum als Hecke anmelden (Code 852)
Verpflichtungsdauer	Mindestens 8 Jahre

Qualitätsstufe II

Gehölz	<ul style="list-style-type: none"> • Die Breite des Gehölzes ohne Krautsaum beträgt mindestens 2 m • Strauch- und Baumarten einheimisch • Pro 10 m durchschnittlich mindestens 5 verschiedene Strauch- und Baumarten • Mindestens 20 % der Strauchschicht dornentragende Sträucher oder pro 30 m mindestens ein landschaftstypischer Baum (Umfang auf 1,5 m Höhe mindestens 170 cm)
Krautsaum	<ul style="list-style-type: none"> • Maximal zwei Schnittnutzungen pro Jahr (Herbstweide und Weidenutzung bei angrenzender Weide nach Schnittzeitpunkt möglich) • Erste Nutzung des Krautsaums wie extensiv genutzte Wiese (Seite 6) • Zweite Nutzung frühestens 6 Wochen nach der ersten Nutzung • Einsatz von Mähaufbereitern verboten

(1) Begriffe (nach LBV, WaV und KIP/PIOCH):

- Hecke: grösstenteils geschlossener, wenige Meter breiter Gehölzstreifen, der vorwiegend aus einheimischen und standortgerechten Stauden, Sträuchern und einzelnen Bäumen besteht, stufig aufgebaut ist und eine minimale Länge von 10 m aufweist. Ist der Abstand zwischen einzelnen Gehölzstreifen kleiner als 10 m (jeweils von den äussersten Sträuchern aus gemessen), gelten diese als zusammenhängende Fläche bzw. als ein Gehölzstreifen.
- Feldgehölz: Flächig angeordnete Gruppe von Sträuchern mit oder ohne Bäume mit einer Mindestfläche von 30 m².
- Hecke, Feld- und Ufergehölz darf vom Kanton nicht als Wald ausgeschieden sein oder darf nicht gleichzeitig alle drei folgenden Höchstwerte überschreiten:
 - Fläche mit Einschluss des Waldsaums: maximal 800 m²
 - Breite mit Einschluss des Waldsaums: maximal 12 m
 - Alter der Bestockung: maximal 20 Jahre

(2) Ausnahme: falls Hecke, Feld- und Ufergehölz auf Grenze der LN, an Strasse, Weg, Mauer, Wasserlauf: Krautsaum von 3 bis 6 m nur auf einer Seite nötig.

Tipps



Eine vielfältige Hecke mit Dornensträuchern, Blüten und Früchten (hier Schlehe) ist nicht nur für Insekten, sondern auch für Vögel (hier Neuntöter) interessant.



Eine rationelle und doch selektive Pflege ist mit geeigneten Maschinen möglich.



Einzelne Ast- und Steinhaufen sowie Totholz erhöhen die Strukturvielfalt und bieten vielen Tieren Lebensraum (hier Igel).



Dauerkulturen

Rebfläche mit natürlicher Artenvielfalt



Qualitätsstufe I

Düngung	Nur im Unterstockbereich erlaubt
Pflanzenschutzmittel	<ul style="list-style-type: none"> Nur Blattherbizide im Unterstockbereich Einzelstockbehandlung von Problempflanzen (siehe auch Seite 5) Nur biologische oder biotechnische Methoden gegen Insekten, Milben und Pilzkrankheiten oder chemisch-synthetische Produkte der Klasse N (schonend für Raubmilben, Bienen und Parasitoide) (1)
Schnitt	<ul style="list-style-type: none"> Alternierend in jeder zweiten Fahrgasse. Auf derselben Fläche muss ein Intervall von sechs Wochen eingehalten werden Kurz vor der Weinernte Schnitt der ganzen Fläche erlaubt Mulchen erlaubt Das Schnittgut muss nicht abgeführt werden
Bodenbearbeitung	<ul style="list-style-type: none"> Jährlich in jeder zweiten Fahrgasse oberflächliches Einarbeiten des organischen Materials (Streu) erlaubt
Pflege und Ernte	Die Bewirtschaftung der Reben muss gewährleistet sein: Stockpflege, Bodenunterhalt, Pflanzenschutz, Traubenbehang
Wendezone und private Zufahrtswege (Böschungen, angrenzende Flächen)	<ul style="list-style-type: none"> Bodenbedeckung mit natürlicher Vegetation Keine Düngung Keine Pflanzenschutzmittel; Einzelstockbehandlung von Problempflanzen erlaubt (siehe auch Seite 5)
Ausschlusskriterien	<ul style="list-style-type: none"> Rebfläche und Wendezone: <ul style="list-style-type: none"> Der Gesamtanteil an Fettwiesengräsern (vor allem engl. Raigras, Wiesenrispengras, Rotschwingel, Quecke) und Löwenzahn beträgt mehr als 66 Prozent der Gesamtfläche oder Der Anteil invasiver Neophyten beträgt mehr als 5 Prozent der Gesamtfläche Teilflächen können ausgeschlossen werden
Verpflichtungsdauer	Mindestens 8 Jahre

Qualitätsstufe II

Anforderungen	Für die Erreichung der Qualität muss die Fläche die nötigen Indikatorpflanzen und Strukturen aufweisen (2)
Besonderes	Die Fachstelle Naturschutz kann für Flächen, welche die Kriterien der Qualitätsstufe II erfüllen, Ausnahmen von den Kriterien der Qualitätsstufe I bewilligen

(1) Die Liste der Wirkstoffe der Klasse N ist abrufbar unter www.agroscope.admin.ch > Themen > Pflanzenbau > Weinbau > Pflanzenschutz im Rebbau > Empfehlungen > Pflanzenschutzmittel für den Rebbau (Agroscope Transfer, Kapitel: Nebenwirkungen der Pflanzenschutzmittel auf Nützlinge, Bienen und Wasserorganismen)

(2) ↘ Erhebungsmethode bei AGRIDEA erhältlich

Tipps



Strukturreiche Rebberge mit Trockensteinmauern, Lesesteinhäufen und dichten, dornreichen Hecken beispielsweise mit Weissdorn, Heckenrosen, Schwarzdorn und Brombeeren bieten vielen Tieren (hier Zaanammer) einen attraktiven Lebensraum.



Einzelne Wildbienen und Grabwespen (Bild) bauen ihre Nester in offene Bodenstellen und profitieren von der Wärme im Rebberg.



Frühblühende Zwiebelpflanzen, wie hier der Acker-Gelbstern, brauchen eine periodisch durchgeführte, oberflächliche Bodenbearbeitung während ihrer Ruhezeit (ca. Mai bis Oktober).



Ein langes Schnittintervall (ca. 8 Wochen) ermöglicht Pflanzen und Tieren (hier Malven-Dickkopffalter) im Rebberg eine ungestörte Entwicklung.

**Dauer-
kulturen**

Nützlingsstreifen in Dauerkulturen (1)



Qualitätsstufe I

Standort	Flächen in der Tal- und Hügelzone
Ansaat	Nur mehrjährige vom BLW bewilligte Mischungen auf mind. 5 % der Fläche der angemeldeten Dauerkulturfläche
Saattermin	Ansaat vor dem 15. Mai, zwischen den Reihen
Düngung	Nicht erlaubt
Pflanzenschutzmittel	Höchstens Einzelstock- und Nesterbehandlungen von Problempflanzen; der Wirkstoff muss für die Anwendung in Nützlingsstreifen der entsprechenden Problempflanzenart zugelassen sein. Insektizideinsatz in den Kulturen: Einschränkung zwischen 15.05. – 15.09.: in Reihen mit dazwischenliegendem Nützlingsstreifen nur Insektizide nach Verordnung des WBF über die biologische Landwirtschaft (SR 910.181) zulässig, jedoch kein Spinosad.
Pflege	Schnitt: Alternierend die Hälfte der Fläche erlaubt; zwischen 2 Schnitten müssen 6 Wochen liegen Die Streifen dürfen befahren werden.
Verpflichtungsdauer	4 Jahre am selben Ort

(1) Für folgende Kulturen werden Beiträge für Nützlingsstreifen in Dauerkulturen ausgerichtet (für «Rebflächen mit natürlicher Artenvielfalt» und «regionsspezifische Biodiversitätsförderfläche, Typ 16») werden keine Beiträge für Nützlingsstreifen ausgerichtet):

- Rebbau
- Obstbau in Obstanlagen
(Äpfel, Birnen, Quitten, Kirschen, Zwetschgen, Pflaumen, Aprikosen, Pfirsiche, Kiwis, Holunder, Nussbäume)
- Beerenbau
- Permakultur






Dank dem hohen Blühanteil der angesäten Pflanzenarten ist das Blütenvolumen in Fahrgassen mit Nützlingsstreifen bis dreimal so hoch wie in Rebbergparzellen mit Spontanbegrünung. Dies wirkt sich direkt auf das Vorkommen von nektar- und pollensuchenden Insekten aus (Bild: Schachbrettfalter).



Rebbau: Die einjährigen Arten in der Mischung (z. B. Ackersenf, Echter Buchweizen) sind schnellaufend und dienen als Deckfrüchte. Diese schützen die langsam auflaufenden, mehrjährigen Pflanzenarten vor Austrocknung und verdrängen konkurrenzstarke spontane Arten. Sobald der Bestand sehr dicht und hoch ist sowie die Deckfrüchte mehrheitlich verblüht sind, sollte das erste Mal geschnitten werden.

Tipps

- Die Nützlingsstreifen möglichst wenig und schonend mähen oder rollen (Rolo-Faca), statt mulchen.
- Schnitthöhe hoch einstellen (> 15 cm).
- Wenn viel Material anfällt, Schnittgut abführen, um die Blumenvielfalt zu erhalten.

Andere	Wassergraben, Tümpel, Teich	Ruderalflächen, Steinhäufen, -wälle	Trockenmauer	Regionsspezifische Biodiversitätsförderflächen
	<p>Offene Wasserflächen und mehrheitlich unter Wasser stehende Flächen, die zur Betriebsfläche gehören</p>  <p>61</p>	<p>Ruderalflächen: Kraut- und/oder Hochstaudenvegetation (ohne verholzende Arten) auf Aufschüttungen, Schutthäufen und Böschungen. Steinhäufen und -wälle: mit oder ohne Bewuchs</p>  <p>62</p>	<p>Nicht oder wenig ausgefugte Mauern aus Steinen</p>  <p>63</p>	<p>Ökologisch wertvolle natürliche Lebensräume, die keinem der oben beschriebenen Elementen entsprechen</p>
Mindesthöhe	–	–	50 cm	Qualitätsstufe I
Pufferstreifen (1) entlang Hauptobjekt	Mindestens 6 m	Mindestens 3 m	Beidseits mindestens 50 cm	<p>Auflagen und Bewilligung sind von der kantonalen Fachstelle für Naturschutz in Absprache mit dem BLW festzulegen.</p>
Düngung	Keine, auch auf dem Pufferstreifen			
Pflanzenschutzmittel	<ul style="list-style-type: none"> • Auf dem Objekt: keine • Auf dem Pufferstreifen: höchstens Einzelstockbehandlung von Problem-pflanzen, falls diese mit angemessenem Aufwand mechanisch nicht bekämpfbar sind, bei Pufferstreifen entlang von Wasserflächen erst ab dem vierten Meter erlaubt (siehe auch Seite 5) 			
Landwirtschaftliche Nutzung	Keine			
Pflege	–	Alle 2 bis 3 Jahre im Herbst	–	
Anrechenbare Fläche	Durchschnittliche Länge x Breite anrechenbar (inkl. Pufferstreifen, falls nicht bereits als anderer BFF-Typ angerechnet)		Länge x Standardbreite von 3 m (2)	
Verpflichtungsdauer	Mindestens 8 Jahre			

(1) Für Anforderungen an die Pufferstreifen siehe Kasten Seite 5.

(2) 1,5 m Breite für Trockenmauern auf Grenze der Betriebsfläche, an Strassen, Wegen, Hecken/Feld- oder Ufergehölzen, Waldrändern.

Bildquellenverzeichnis	
1, 20	S. Kuchen, AGRIDEA
2	L. Steiner, IFÖ Institut für Ökosystemforschung
3, 11, 17, 36, 61, 63	A. Krebs, Agasul
4	P. Thomet, HAFL
5, 7, 15, 16, 18, 39, 45, 49	C. Schiess, AGRIDEA
6	D. Caillet-Bois, AGRIDEA
8, 30	A. Bosshard, Ö+L GmbH
9	Mathias Götti Limacher
10	M. Martin, oekoskop
12, 14, 40, 46, 52	R. Benz, AGRIDEA
13	W. Dietl, Agroscope
19, 41, 42, 44, 47, 50, 51	Schweizer Vogelschutz SVS/BirdLife Schweiz
21	D. Schaffner, Agrofutura
31	Anja Gramlich, AGRIDEA
33	Stefan Lutter, HAFL
22	N. Richner, Agroscope
23, 34, 37, 38	H. Ramseier, HAFL
24	M. Amaudruz, AGRIDEA
25	B. Arnold, AGRIDEA
26, 29, 35, 58, 59, 60	K. Jacot, Agroscope
27	M. Jenny, Schweiz. Vogelwarte Sempach
43	B. Weiss, AGRIDEA
48	D. Dietiker, AGRIDEA
53, 55, 57	G. Carron, Neuenburg
54	P. Keusch, Susten
56	H. Sigg, Fachstelle Naturschutz ZH
62	G. Mulhauser, AGRIDEA
28	Judith Ladner, BLW
32	Ralph Hüsches (CC BY 2.0)

Impressum	
Herausgeberin / Bezug	AGRIDEA Eschikon 28 CH-8315 Lindau T +41 (0)52 354 97 00 F +41 (0)52 354 97 97 www.agridea.ch
Autoren	David Caillet-Bois, Barbara Weiss, Regula Benz, Barbara Stäheli, Anja Gramlich AGRIDEA
Gruppe	Umwelt, Landschaft
Fachliche Begleitung	Bundesamt für Landwirtschaft, Bundesamt für Umwelt
Layout	AGRIDEA
Druck	AGRIDEA
© AGRIDEA, 11. Auflage 2023	



Herbizideinsatz auf Biodiversitätsförderflächen und Nützlingsstreifen – bewilligte Wirkstoffe Stand Dezember 2022

Problempflanzen in Biodiversitätsförderflächen (BFF) und Nützlingsstreifen sind grundsätzlich mechanisch zu bekämpfen. Ist dies mit angemessenem Aufwand nicht möglich, dürfen in bestimmten BFF und Nützlingsstreifen ausgewählte herbizide Wirkstoffe eingesetzt werden. In der unten stehenden Tabelle sind die Problempflanzen sowie die bewilligten herbiziden Wirkstoffe zu deren Bekämpfung für jeden BFF- und Nützlingsstreifen-Typen aufgelistet. Diese Liste ist eine Zusammenfassung der aktuell gültigen Zulassung von herbiziden Wirkstoffen auf BFF und Nützlingsstreifen. **Alle Anwendungen dürfen nur als Einzelstock- oder Nesterbehandlung mit Rücken- oder Handspritze durchgeführt werden.** Eine detektionsbasierte, selektive Applikation, z.B. mit Ecorobotix, ist nicht zugelassen (siehe dazu auch die Informationsnotiz vom Nov. 2021 unter www.blw.admin.ch > Instrumente > Direktzahlungen > Ökologischer Leistungsnachweis > Weiterführende Informationen: Dokumentation > Infonotiz «detektionsbasierte, selektive Applikation»).

Um Schäden an den Kulturpflanzen zu verhindern wird **empfohlen, Glyphosat und Metsulfuron-methyl mit Handspritzgeräten auszubringen.** Das sind Kleinspritzgeräte verschiedener Fabrikate, welche eine sehr genaue Dosierung der Spritzbrühe erlauben. Clopyralid und Fluzifop-P-butyl werden meist mit der Rückenspritze ausgebracht. Damit ist es möglich, grössere Nester von Ackerkratzdisteln und Quecken rasch und gezielt zu behandeln.

Die jeweils aktuelle Version dieses Merkblatts ist unter folgenden Pfaden abrufbar: (1) www.blw.admin.ch > Instrumente > Direktzahlungen > Biodiversitätsbeiträge > Weiterführende Informationen: Dokumentation > Herbizideinsatz in Biodiversitätsförderflächen. (2) www.blw.admin.ch > Instrumente > Direktzahlungen > Produktionssystembeiträge > Weiterführende Informationen: Dokumentation > Herbizideinsatz in Biodiversitätsförderflächen und Nützlingsstreifen.

Biodiversitätsförderflächen (BFF) und Nützlingsstreifen – Problempflanzen – bewilligte Wirkstoffe^{1, 2, 3}

BFF- und Nützlingsstreifen-Typen	Problempflanzen								
	Blacke	Winden	Ackerkratzdistel	Giftige Kreuzkräuter	Ambrosia	Brombeeren	Herbstzeitlose	Japanischer Knöterich	Quecke
BFF auf offener Ackerfläche: • Ackerschonstreifen • Buntbrache • Rotationsbrache • Saum auf Ackerfläche Nützlingsstreifen auf offener Ackerfläche	• Metsulfuron-methyl • Glyphosat • Triclopyr + Clopyralid ⁴ • Fluroxypyr-meptyl + Aminopyralid ⁴	• Glyphosat	• Clopyralid • Glyphosat • Triclopyr + Clopyralid ⁴ • Fluroxypyr-meptyl + Aminopyralid ⁴ • Triclopyr + Fluroxypyr ⁴	• Fluroxypyr-meptyl + Aminopyralid ⁴	• Florasulam	–	–	• Fluroxypyr-meptyl + Aminopyralid ⁴	• Fluzifop-P-butyl • Haloxyfop-(R)-Methylester • Quizalofop-P-ethyl • Cycloxydim ⁶ • Glyphosat
BFF auf Grünfläche: ⁵ • Extensiv genutzte Weide • Extensiv genutzte Wiese • Wenig intensiv genutzte Wiese • Uferwiese entlang von Fließgewässern ³ • Grünflächenstreifen entlang von Hecken und Feldgehölzen • Artenreiche Grün- und Streueflächen im Sömmerungsgebiet	• Metsulfuron-methyl • Glyphosat • Triclopyr + Clopyralid ⁴ • Fluroxypyr-meptyl + Aminopyralid ⁴ • Triclopyr + Fluroxypyr ⁴	–	• Clopyralid • Glyphosat • Triclopyr + Clopyralid ⁴ • Fluroxypyr-meptyl + Aminopyralid ⁴ • Triclopyr + Fluroxypyr ⁴	• Metsulfuron-methyl • Fluroxypyr-meptyl + Aminopyralid ⁴	–	• Triclopyr + Clopyralid ⁴ • Fluroxypyr-meptyl + Aminopyralid ⁴ • Triclopyr + Fluroxypyr ⁴	• Metsulfuron-methyl	• Fluroxypyr-meptyl + Aminopyralid ⁴	–
Rebflächen mit natürlicher Artenvielfalt Nützlingsstreifen im Rebbaue	• Glyphosat (gegen genannte Problempflanzen und zum Freihalten des Unterstockbereichs)								• Fluzifop-P-butyl • Haloxyfop-(R)-Methylester • Cycloxydim ⁶ • Glyphosat
Hochstamm-Feldobstbäume (Jungbäume bis 5 Jahre) Nützlingsstreifen im Kernobstbau in Obstanlagen	• Glyphosat (zum Freihalten des Stammes)								
Waldweiden (Wytweiden)	• Nur mit Bewilligung der für die Forstwirtschaft zuständigen kantonalen Stellen (gilt für jeglichen Einsatz von Pflanzenschutzmittel)								
• Streueflächen • Standortgerechte Einzelbäume und Alleen • Wassergraben, Tümpel, Teich • Ruderalfläche, Steinhäufen, -wälle • Trockenmauern	• Kein Herbizideinsatz								

¹ Die jeweils zulässigen Mittel können dem Pflanzenschutzmittelverzeichnis (www.psm.admin.ch) entnommen werden.

² Es ist verboten, auf den ersten 3 Metern entlang von Oberflächengewässern Herbizide auszubringen.

³ Keine Anwendung auf wassergesättigten Böden.

⁴ Die Wirkstoffe sind in Kombination zugelassen.

⁵ Wachstoffs herbizide und Hormone, welche in Wiesen und Weiden bewilligt sind, dürfen weder zur Einzelpflanzenbehandlung noch zur Flächenbehandlung in Wiesen und Weiden, die als BFF angemeldet sind, eingesetzt werden.

⁶ Zurzeit kein bewilligtes Produkt in BFF und Nützlingsstreifen.

Überblick über die Biodiversitätsförderflächen und Nützlingsstreifen und ihre Beiträge

Folgende Tabelle gibt einen Überblick über sämtliche Biodiversitätsförderflächen und Nützlingsstreifen und ihre Berechtigung für Anrechenbarkeit und Beiträge nach DZV, sofern die Grund-Voraussetzungen erfüllt sind und die Auflagen eingehalten werden. Vernetzungsprojekte können zusätzliche Beiträge auslösen. Die aufgeführten Beiträge für die Vernetzung sind Maximalbeiträge. Sie können je nach Kanton abweichen.

Zusätzlich bieten die meisten Kantone Verträge nach dem Natur- und Heimatschutzgesetz (NHG) für artenreiche Lebensräume an. Informieren Sie sich bei der zuständigen kantonalen Naturschutzbehörde.

Biodiversitätsförderflächentypen (BFF) und Nützlingsstreifen	Kultur-Code BLW (Typ)	Direktzahlungsverordnung										Natur- und Heimat-schutz-gesetz
		Anrechen-barkeit	Beitrag Qualitätsstufe I Fr. pro Hektar oder Baum				Beitrag Qualitätsstufe II Fr. pro Hektar oder Baum				Vernetzungs-beitrag	
			TZ	HZ	BZ I, II	BZ III, IV	TZ	HZ	BZ I, II	BZ III, IV	TZ – BZ IV	
Wiesen und Weiden												
Extensiv genutzte Wiese	611 (1)	✓	1080	860	500	450	1920	1840	1700	1100	1000	
Wenig intensiv genutzte Wiese	612 (4)	✓	450	450	450	450	1200	1200	1200	1000	1000	
Streufläche	851 (5)	✓	1440	1220	860	680	2060	1980	1840	1770	1000	
Extensiv genutzte Weide	617 (2)	✓	450	450	450	450	700	700	700	700	500	
Waldweide	618 (3)	✓	450	450	450	450	700	700	700	700	500	
Uferwiese entlang von Fliessgewässern	634	✓	450	450	450	450					1000	
Artenreiche Grün- und Streuflächen im Sömmerungsgebiet	931						150/ha, max. 300/NST (nur im Sömmerungsgebiet)					
Acker												
Ackerschonstreifen	Attribut der Kultur	✓	2300	2300	2300	2300					1000	
Buntbrache	556 (7A)	✓	3800	3800							1000	
Rotationsbrache	557 (7B)	✓	3300	3300							1000	
Saum auf Ackerfläche	559	✓	3300	3300	3300						1000	
Nützlingsstreifen auf offener Ackerfläche ¹	572	✓	3300	3300								
Getreide in weiter Reihe ²	Attribut der Kultur		300	300	300	300					max. 500 ³	
Dauerkulturen und Gehölz												
Hochstamm-Feldobstbäume (ohne Nussbäume)	921, 923 (8)	✓	13.50	13.50	13.50	13.50	31.50	31.50	31.50	31.50	5	
Nussbäume	922 (8)	✓	13.50	13.50	13.50	13.50	16.50	16.50	16.50	16.50	5	
Standortgerechte Einzelbäume und Alleen	924 (9)	✓									5	
Hecken, Feld- und Ufergehölze (einschl. Krautsaum)	852 (10)	✓	2160	2160	2160	2160	2840	2840	2840	2840	1000	
Rebfläche mit natürlicher Artenvielfalt	717 (15)	✓					1100	1100	1100	1100	1000	
Nützlingsstreifen in Dauerkulturen ¹	Attribut auf DK	✓	4000	4000								
Andere												
Wassergraben, Tümpel, Teich	904 (11)	✓										
Ruderalfläche, Steinhaufen, -wälle	905 (12)	✓										
Trockenmauer	906 (13)	✓										
Regionsspezifische BFF innerhalb der LN (auf offener Ackerfläche, Grünfläche und Weide, in Reben, Hecken, Feld- und Ufergehölzen)	594, 595, 693, 694, 735, 858 (16)	✓									1000	
Regionsspezifische BFF ausserhalb der LN	908 (16)	✓										

Beitrag möglich, abhängig vom Kanton

¹ Nützlingsstreifen werden nicht im Rahmen der Biodiversitätsförderflächen (BFF) gemäss DZV sondern im Rahmen der Produktionssystembeiträge (PSB) gefördert.

² Ab 2024 kann Getreide in weiter Reihe auf Betrieben mit > 3 ha offener Ackerfläche in der TZ und HZ bis max. 50% an die 3.5%BFF auf Ackerfläche angerechnet werden.

³ Ab 2023 in den Kantonen möglich, die den regionsspezifischen BFF-Typ («Typ 16») Getreide in weiter Reihe schon umgesetzt haben. Ab 2024 sollen die QI-Anforderungen in allen Kantonen mit Vernetzungsmassnahmen ergänzt werden können.